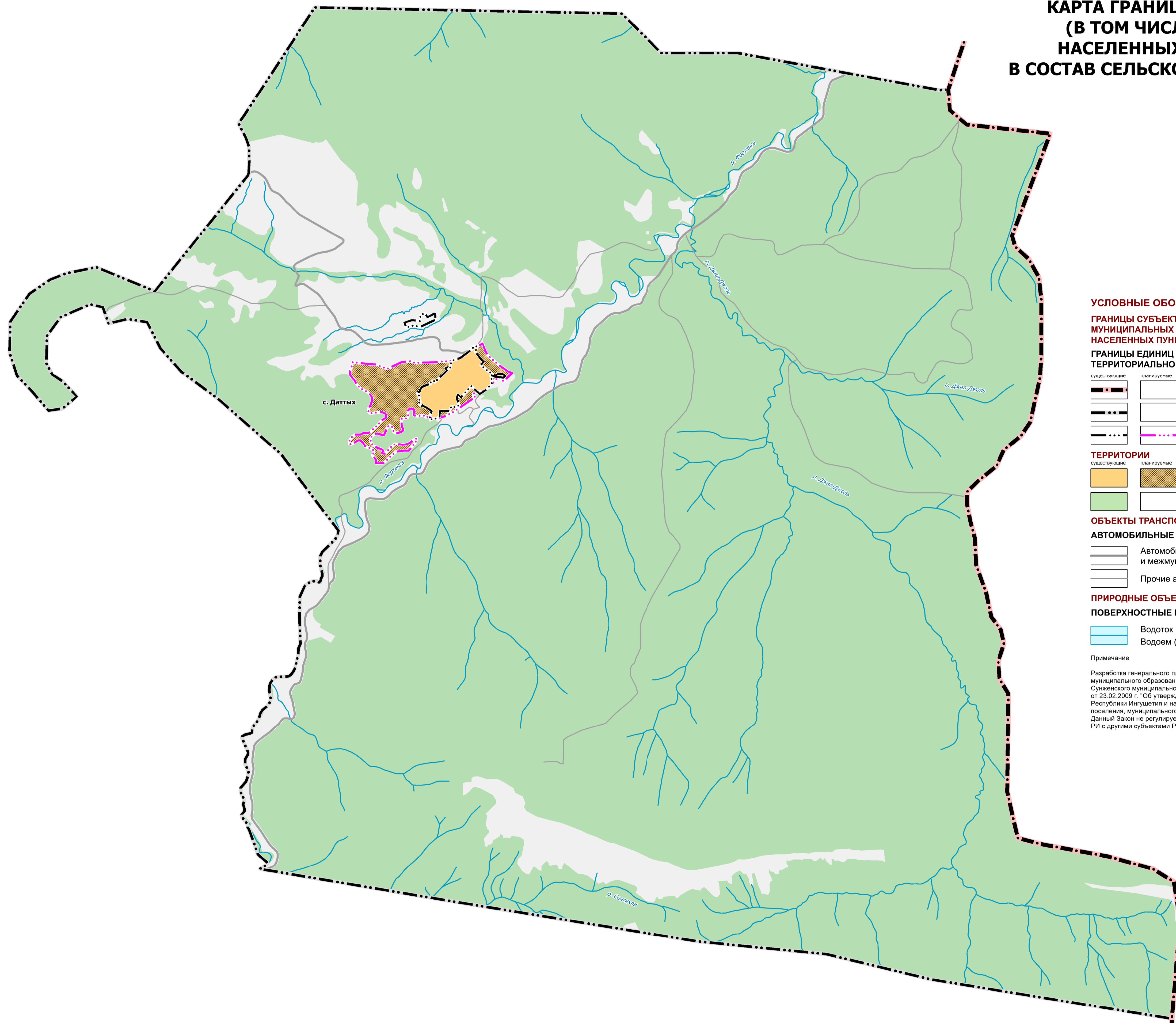


**ПРОЕКТ ВНЕСЕНИЯ ИЗМЕНЕНИЙ В ГЕНЕРАЛЬНЫЙ ПЛАН  
МУНИЦИПАЛЬНОГО ОБРАЗОВАНИЯ "СЕЛЬСКОЕ ПОСЕЛЕНИЕ ДАТТЫХ"  
СУНЖЕНСКОГО МУНИЦИПАЛЬНОГО РАЙОНА РЕСПУБЛИКИ ИНГУШЕТИЯ  
УТВЕРЖДАЕМАЯ ЧАСТЬ**







**КАРТА ГРАНИЦ НАСЕЛЕННЫХ ПУНКТОВ  
(В ТОМ ЧИСЛЕ ГРАНИЦ ОБРАЗУЕМЫХ  
НАСЕЛЕННЫХ ПУНКТОВ), ВХОДЯЩИХ  
В СОСТАВ СЕЛЬСКОГО ПОСЕЛЕНИЯ ДАТТЫХ  
М 1:25 000**







**УСЛОВНЫЕ ОБОЗНАЧЕНИЯ**

**ГРАНИЦЫ СУБЪЕКТОВ РОССИЙСКОЙ ФЕДЕРАЦИИ,  
МУНИЦИПАЛЬНЫХ ОБРАЗОВАНИЙ,  
НАСЕЛЕННЫХ ПУНКТОВ**

**ГРАНИЦЫ ЕДИНИЦ АДМИНИСТРАТИВНО-  
ТЕРРИТОРИАЛЬНОГО ДЕЛЕНИЯ РОССИЙСКОЙ ФЕДЕРАЦИИ**



		Граница муниципального района
		Граница сельского поселения
		Граница населенного пункта

**ТЕРРИТОРИИ**

		Земли населенных пунктов
		Территории покрытые лесами



**ОБЪЕКТЫ ТРАНСПОРТНОЙ ИНФРАСТРУКТУРЫ**

**АВТОМОБИЛЬНЫЕ ДОРОГИ**

	Автомобильные дороги регионального и межмуниципального значения
	Прочие автомобильные дороги

**ПРИРОДНЫЕ ОБЪЕКТЫ**

**ПОВЕРХНОСТНЫЕ ВОДНЫЕ ОБЪЕКТЫ**

	Водоток (река, ручей, канал)
	Водоем (озеро, пруд, обводненный карьер, водохранилище)

**Примечание**

Разработка генерального плана осуществляется для территории муниципального образования сельское поселение Даттых в границах Сунженского муниципального района, утвержденных Законом РИ N5-РЗ от 23.02.2009 г. "Об утверждении границ муниципального образования Республики Ингушетия и наделении их статусом сельского, городского поселения, муниципального района и городского округа". Данный Закон не регулирует вопросы определения границ РИ с другими субъектами Российской Федерации.

Общество с ограниченной ответственностью "Научно-проектная организация "Южный градостроительный центр"			
Директор			С.Ю. Трухачев
Главный архитектор проекта			О.В. Конаваленко
Руководитель группы			Р.В. Хохлачев
Ведущий инженер			Т.Е. Шека
Архитектор			Д.А. Борисова
<b>Заказчик:</b>	Администрация сельского поселения Даттых		
<b>Проект:</b>	Проект внесения изменений в Генеральный план МО "СП Даттых" Сунженского муниципального района Республики Ингушетия		
<b>Чертеж:</b>	Карта границ населенных пунктов (в том числе границ образуемых населенных пунктов), входящих в состав СП Даттых		
г. Ростов-на-Дону 2023 г.	Заказ № 47-2023	Масштаб 1:25 000	Формат 75x70(н)